


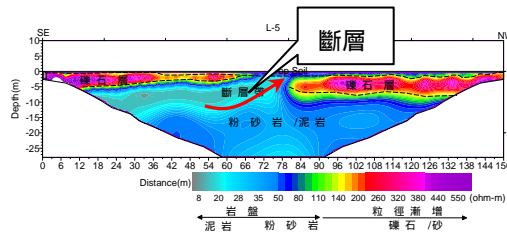
專業的地球物理探勘與測試服務公司，各項工程探測服務說明如下：

- 折射震測 (適用調查: 地層構造、崩塌地、斷層、破碎帶、河床淘刷)
- 淺層反射震測 (適用調查: 地層構造、斷層、破碎帶)
- 電井測 (適用調查: 地層對比、地層細部構造、地下水)
- 2D、3D 電阻率影像探測 (適用調查: 地層構造、斷層、破碎帶、邊坡、地下水、溫泉、空洞、土石流、砂石資源、土壤鹽化、污染、河床淘刷、橋梁基礎、礦藏)
- 表面波頻散 (適用調查: 地層動態參數、地層構造、斷層、河床淘刷)
- 微地動量測 (地層顯著週期、震動衰減、背景振動)
- 2D、3D 層析成像 (適用調查: 地層構造、斷層、壩體、路堤、邊坡)
- 各項速度井測
- 橋梁基礎調查


2D、3D 震波層析成像  
(結構物、路堤、邊坡、壩體檢測)



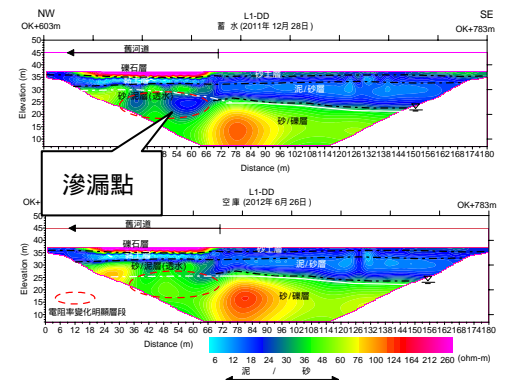
2D、3D 電阻率影像剖面(斷層調)



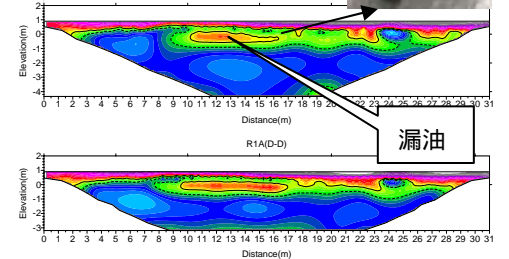
電阻率影像剖面(崩塌地、邊坡、滑動)



土石壩滲漏檢測




漏油污染調查




橋梁基礎檢測

橋梁基礎檢測



電阻率影像剖面



平行震測震波剖面

井內雷達剖面

污染調查

